










La carte du Puy-de-Dôme

-  Hébergement
-  Site naturel

les circuits itinérants

-  GR®4 : Hauts plateaux et monts d'Auvergne
-  GR®30 : le tour des lacs d'Auvergne
-  GR®441 : le tour de la chaîne des Puy
-  GR®3 : les Monts du Forez... à pied
-  GR®P Pays du Val d'Allier
-  Le tour du Cézallier
-  Le tour en Livradois-Forez

Idées randonnées

- 1 Week-end « Thiers - Château de Vaulx - Thiers » : Fiche p57
- 2 « La vallée de la Fontaine salée » : Fiche p59
- 3 « La Roche Sauterre » : Fiche p59
- 4 « La chapelle de Roche-Charles » : Fiche p61
- 5 « Le Val de Morge » : Fiche p61
- 6 « La Banne d'Ordanche » : Fiche p63
- 7 « Le lac d'Aydat » : Fiche p63